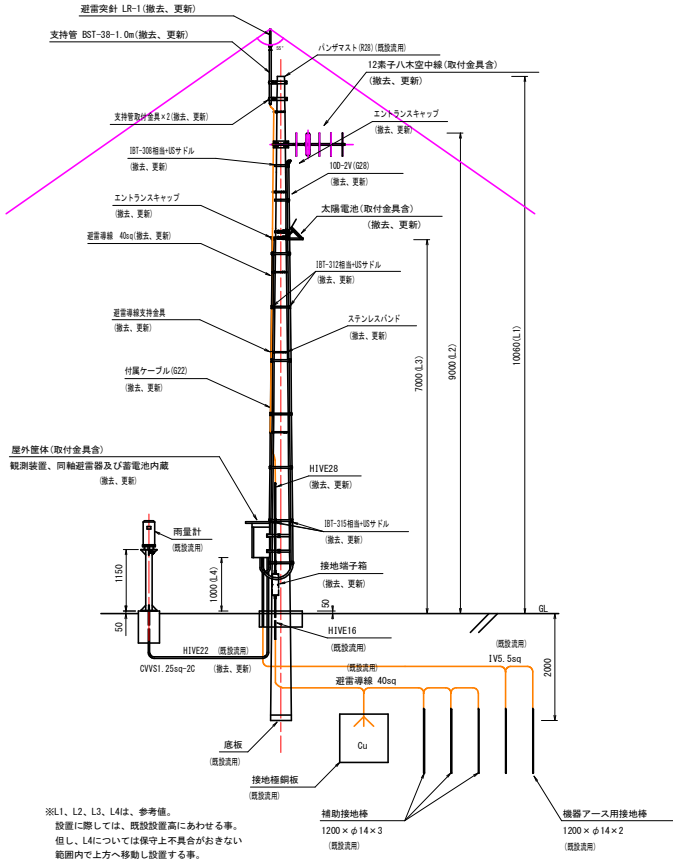


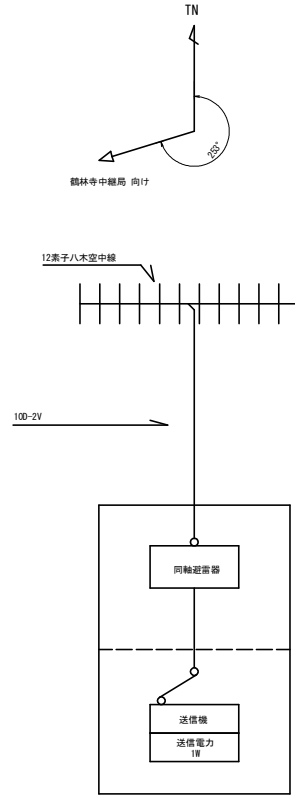
上大野局 基本実装図及び配線系統図(参考図)

基本実装図(標準図)

S=1:50

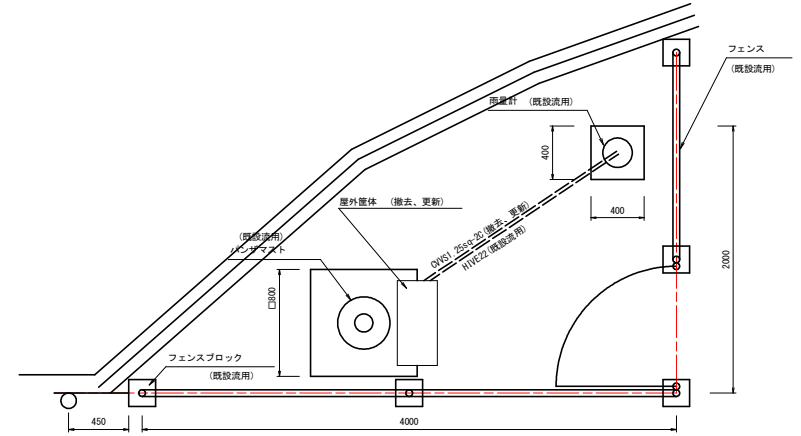


空中線系統図

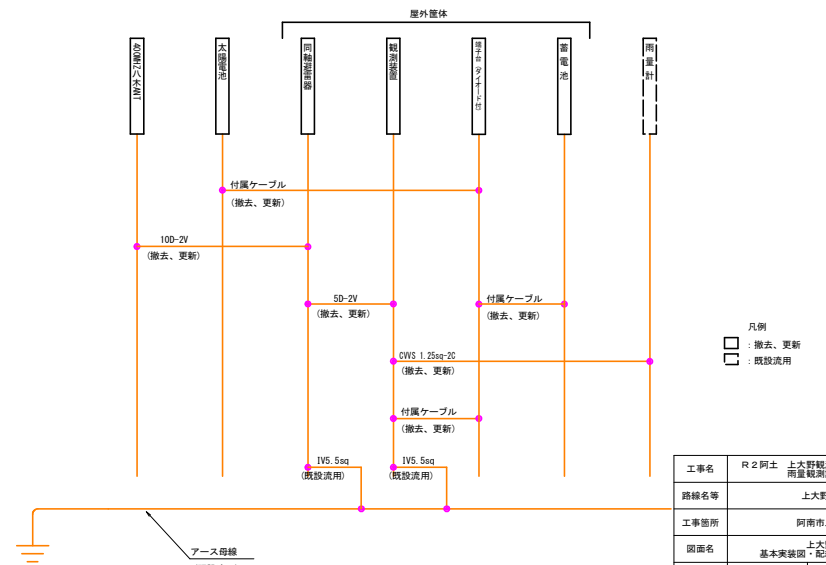


敷地平面図

S=1:20



配線系統図

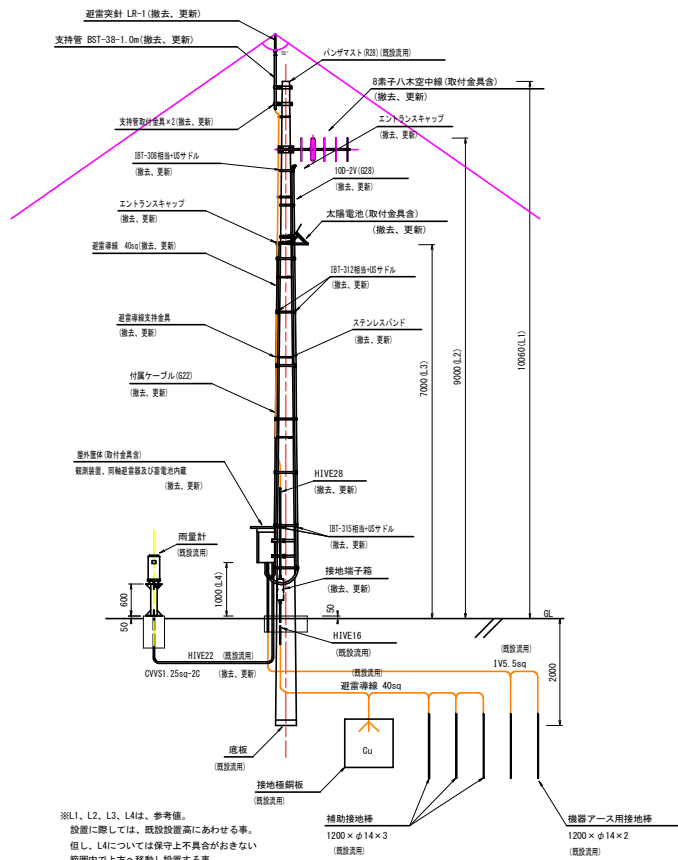


工事名	R2阿土 上大野観測局他 阿南・上大野 雨量観測設備改良工事
路線名等	上大野観測局他
工事箇所	阿南市上大野町地
図面名	上大野観測局 基本実装図、配線系統図 (参考図)
縮尺	図示 図面番号 1 / 7
会社名	
事業者名	南都総合農林局県土整備部 (阿南)

津乃峰局 基本実装図及び配線系統図(参考図)

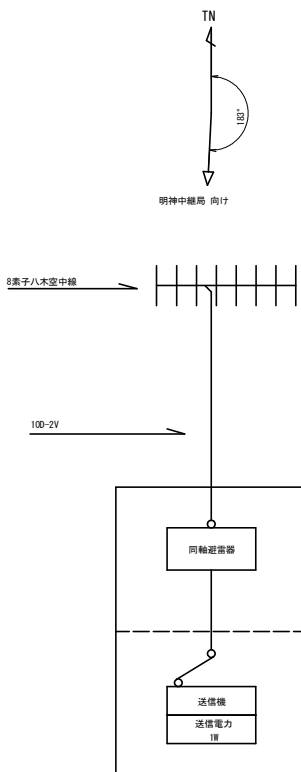
基本実装図(標準図)

S=1:50



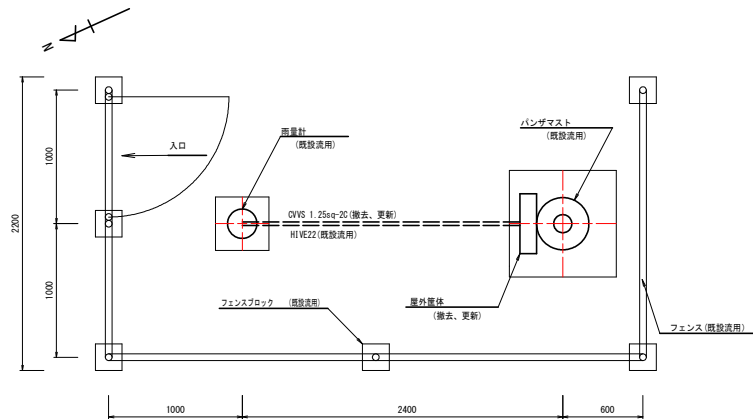
※L1, L2, L3, L4は、参考値。
 設置に際しては、既設設置高にあわせる事。
 但し、L4については保守上不具合がおきない範囲内で上方へ移動し設置する事。

空中線系統図

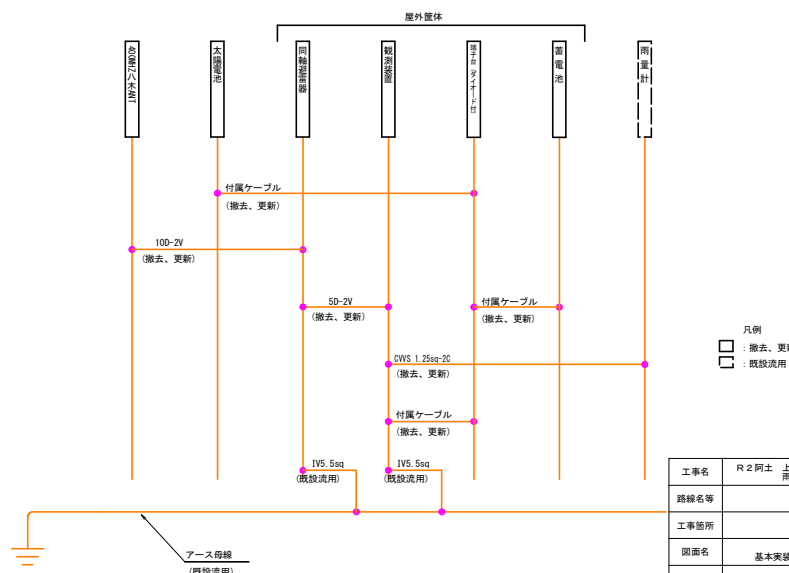


敷地平面図

S=1:20



配線系統図



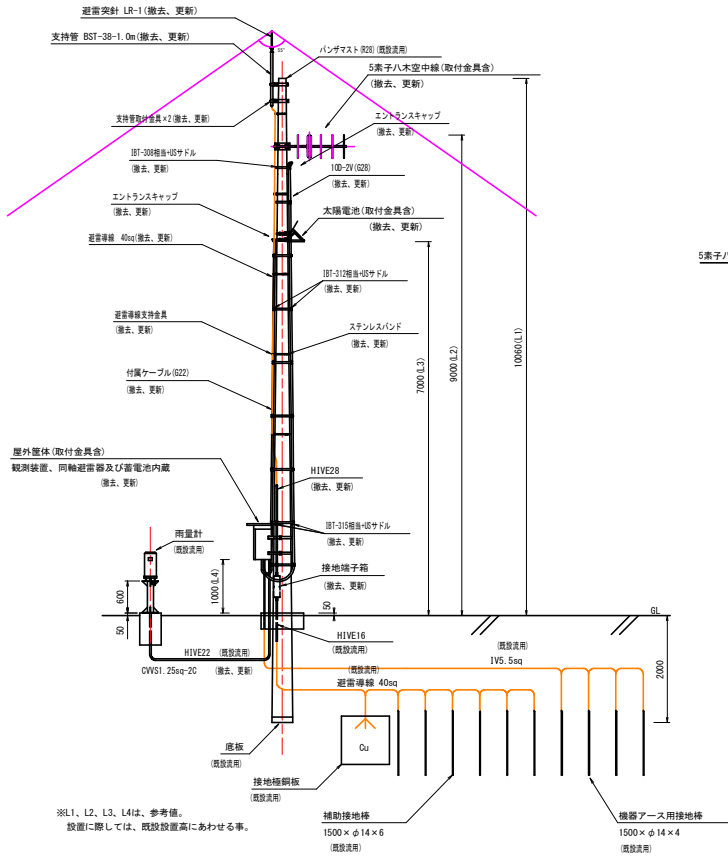
凡例
 □ : 撤去、更新
 □ : 既設流用

工事名	R2阿土 上大野観測局他 阿南・上大野他雨量観測設備改良工事
路線名等	上大野観測局
工事箇所	阿南市上大野町地
図面名	津乃峰観測局 基本実装図、配線系統図(参考図)
縮尺	図示 図面番号 2 / 7
会社名	
事業者名	南都総合農林局農土整備部(阿南)

太田井局 基本実装図及び配線系統図(参考図)

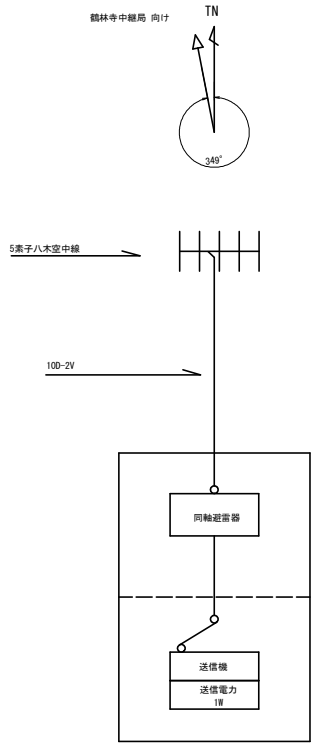
基本実装図(標準図)

S=1:50



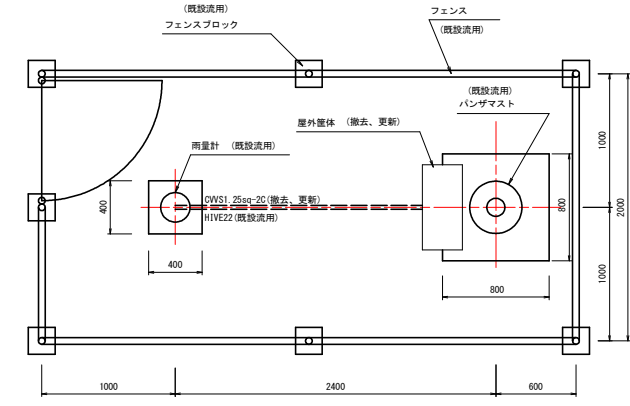
※L1、L2、L3、L4は、参考値。
 設置に際しては、既設設置高にあわせる事。

空中線系統図

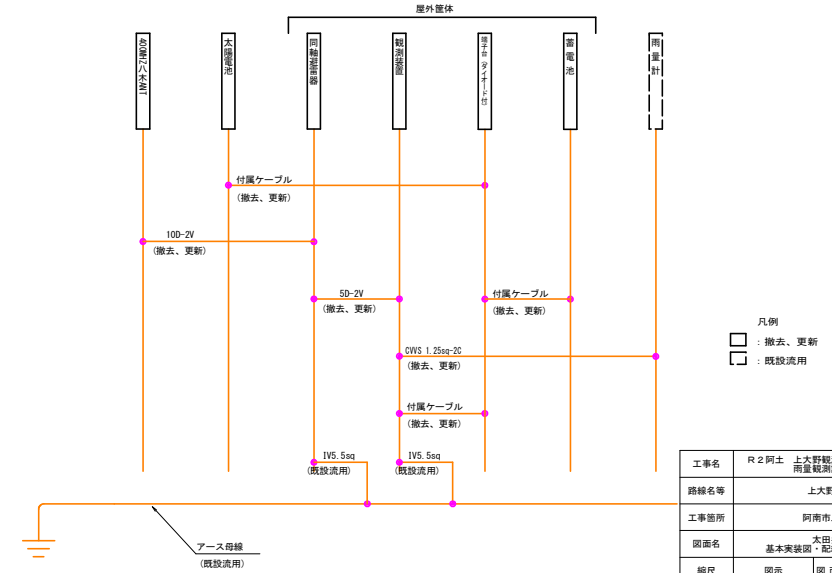


敷地平面図

S=1:20



配線系統図

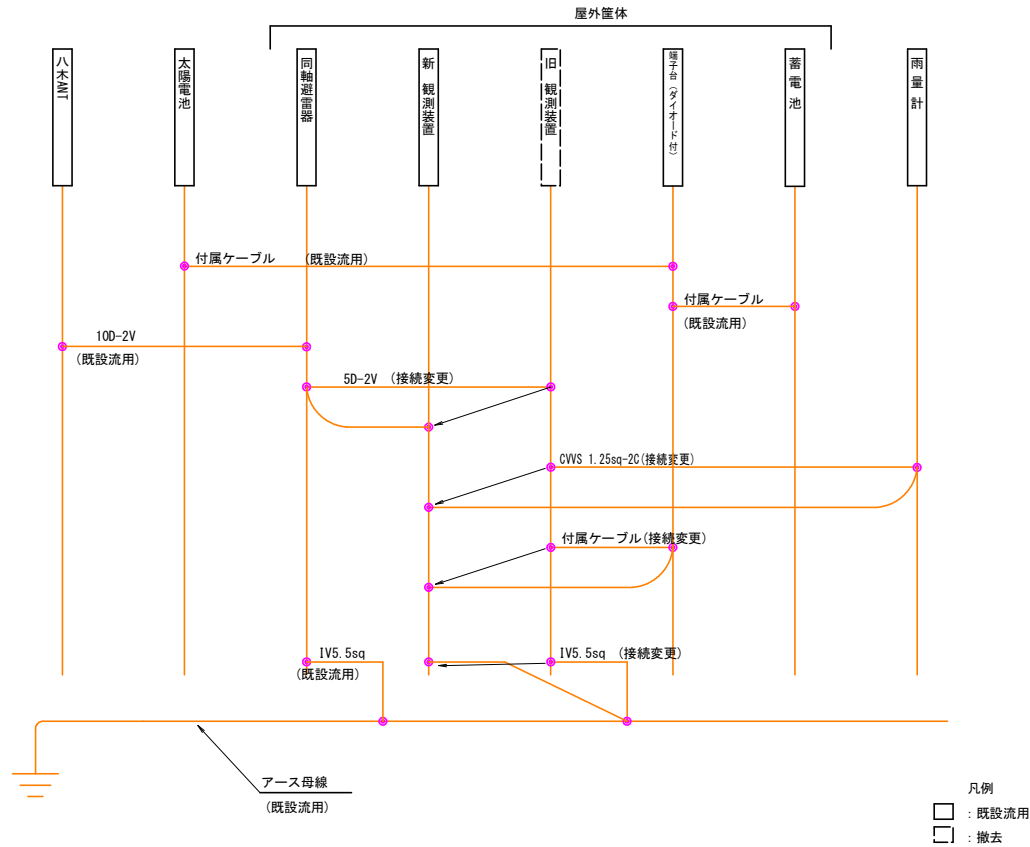


凡例
 □ : 撤去、更新
 □ : 既設流用

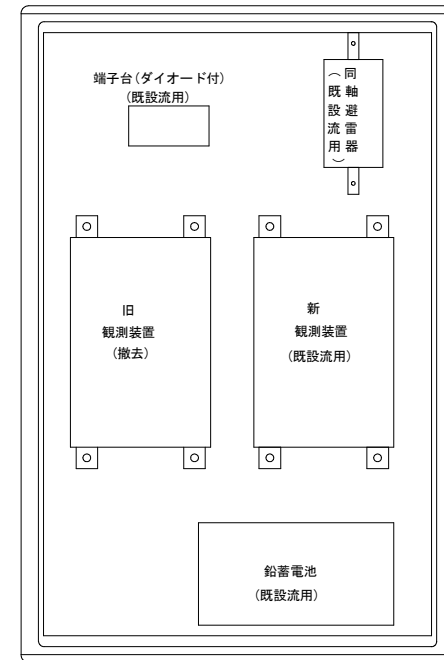
工事名	R2阿土 上大野観測局他 阿南・上大野他雨量観測設備改良工事
路線名等	上大野観測局他
工事箇所	阿南市上大野町地
図面名	太田井観測局 基本実装図、配線系統図 (参考図)
縮尺	図示 図面番号 3 / 7
会社名	
事業者名	南部総合農林局県土整備部 (阿南)

桑野局、福井局、椿泊局 屋外筐体内機器配置図及び配線系統図(参考図)

配線系統図



屋外筐体内機器配置図

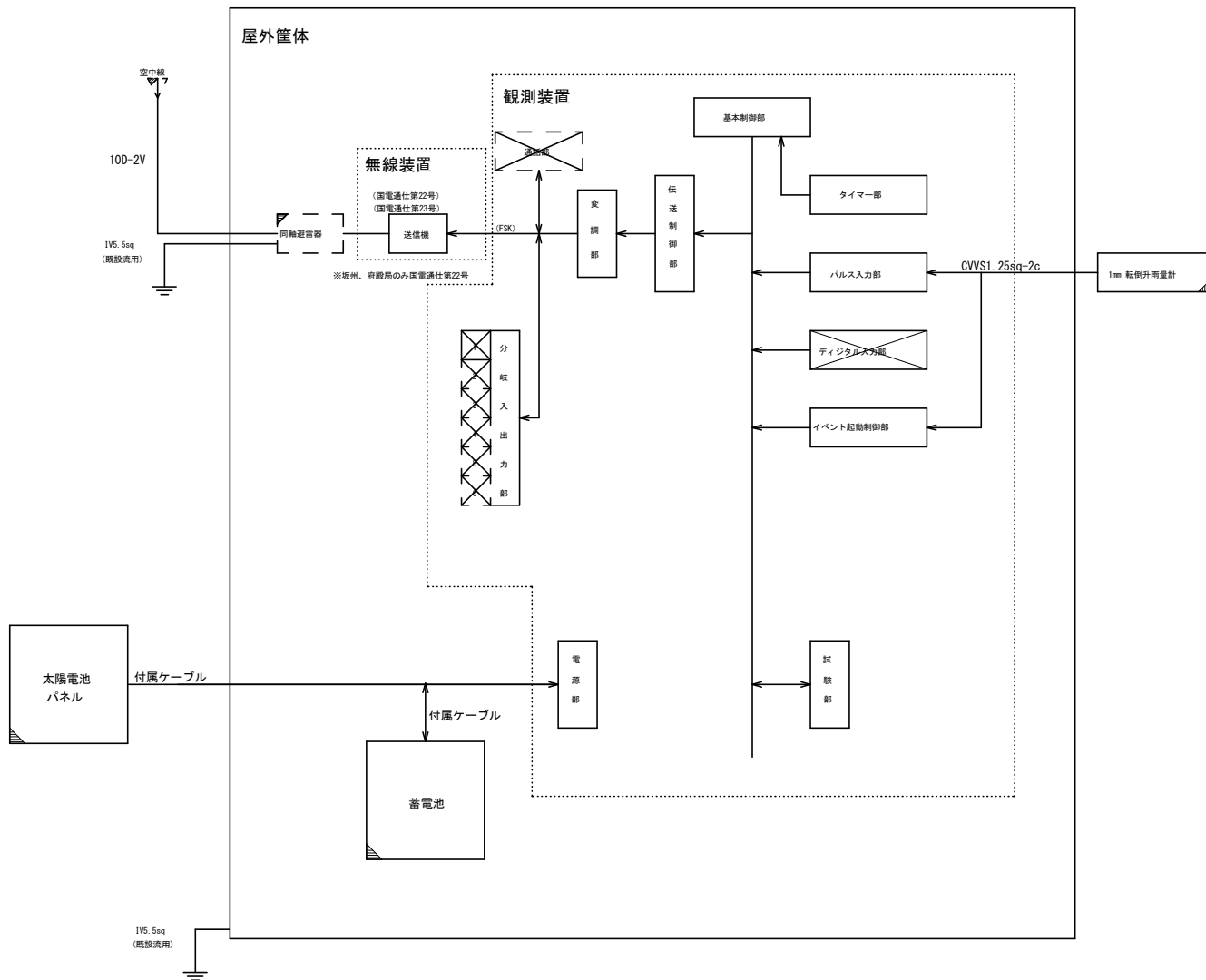


工事名	R2阿土 上大野観測局他 阿南・上大野他雨量観測設備改良工事
路線名等	上大野観測局他
工事箇所	阿南市上大野町地
図面名	桑野観測局、福井観測局、椿泊観測局 屋外筐体内機器配置図・配線系統図(参考図)
縮尺	— 図面番号 4 / 7
会社名	
事業者名	南都総合県民局県土整備部 (阿南)

南部 無線観測局 機器構成図(参考図)

(国電通仕第46号 タイプ1 準拠)

対象局
 上大野観測局
 津乃峰観測局
 太田井観測局



凡例

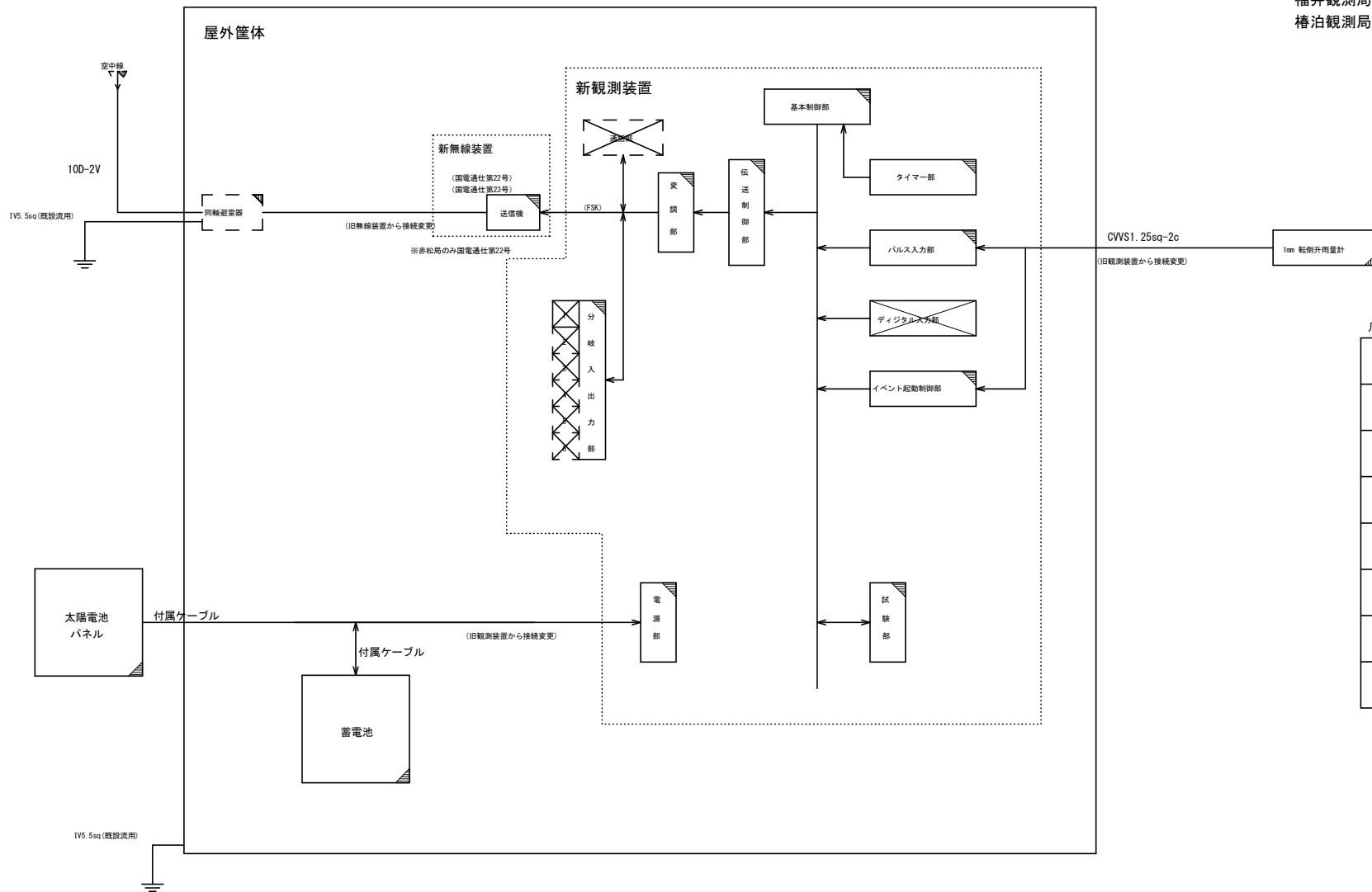
	標準構成
	標準構成 未実装
	付加機能 実装
	付加機能 未実装
	その他 設置・実装
	その他 既設流用

工事名	R2阿土 上大野観測局他 阿南・上大野他雨量観測設備改良工事
路線名等	上大野観測局他
工事箇所	阿南市上大野町地
図面名	無線観測局 機器構成図 (参考図) (1/2)
縮尺	— 図面番号 5 / 7
会社名	
事業者名	南部総合農林島嶼土整備部 (阿南)

南部 無線観測局 機器構成図(参考図)

(国電通仕第46号 タイプ1 準拠)

対象局
 桑野観測局
 福井観測局
 樺泊観測局



凡例

	標準構成
	標準構成 未実装
	標準構成 既設流用
	付加機能 実装
	付加機能 既設流用
	付加機能 未実装
	その他 設置・実装
	その他 既設流用

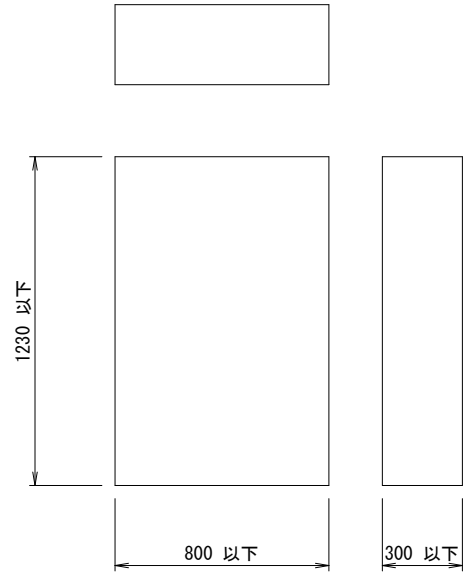
※1 装置は全て既設流用
 ※2 観測装置・無線装置については、
 旧観測装置⇒新観測装置・旧無線装置⇒新無線装置に接続変更後調整及び旧装置を撤去

工事名	R2阿土 上大野観測局他 阿南・上大野他雨量観測設備改良工事
路線名等	上大野観測局他
工事箇所	阿南市上大野町地
図面名	無線観測局 機器構成図(参考図) (2/2)
縮尺	— 図面番号 6 / 7
会社名	
事業者名	南部総合県民局県土整備部(阿南)

南部 機器外觀図 (参考図)

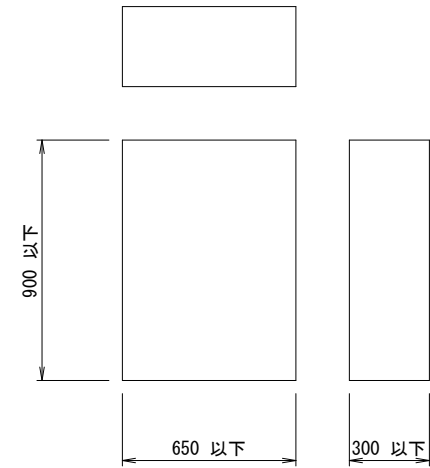
屋外筐体

桑野観測局
福井観測局
樺泊観測局



屋外筐体

上大野観測局
津乃峰観測局
太田井観測局



工事名	R2阿土 上大野観測局他 阿南・上大野他 雨量観測設備改良工事		
路線名等	上大野観測局他		
工事箇所	阿南市上大野町地		
図面名	機器外觀図 (参考図)		
縮尺	1:10	図面番号	7 / 7
会社名			
事業者名	南部総合農林局農土整備部 (阿南)		